

ТЕРИТОРІАЛЬНО-ОРІЄНТОВАНИЙ ПІДХІД У СТРАТЕГІЧНОМУ ПЛАНУВАННІ



● МЕТА

- Формування ефективної та диференційованої регіональної політики через процеси стратегічного планування та багаторівневого врядування
- Кожен макрорегіон України та кожен функціональний тип території мають **унікальні особливості**, що визначають їхні потреби, виклики та потенціал:
 - соціальні
 - економічні
 - географічні
 - природні
 - демографічні
 - інфраструктурні
 - уражені в результаті бойових дій, екологічних та техногенних катастроф



МАКРОРЕГІОНИ

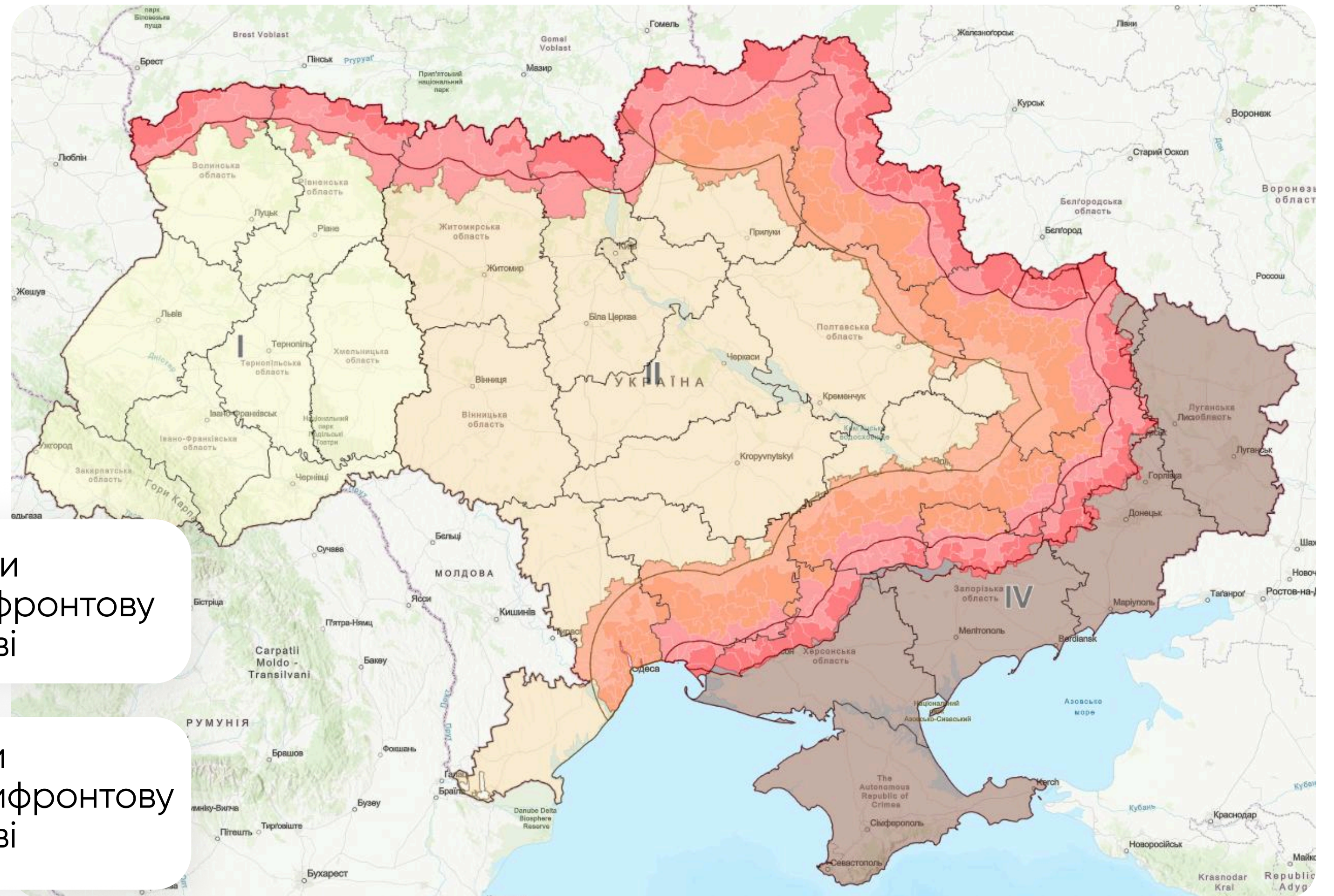
Прифронтові території: небезпечні території до 100 км від лінії фронту:

- **Небезпечна зона (до 30 км)**
- **Потенційно небезпечна зона: громади до 100 км від фронту або 30 км від україно-білоруського кордону.**

● **Центр:** території понад 100 км від фронту чи окупованих зон, з ризиком переходу в прифронтову категорію в середньостроковій перспективі

● **Захід:** території понад 100 км від фронту чи окупованих зон, **без ризику переходу** в прифронтову категорію в середньостроковій перспективі

● **Тимчасово окуповані території:** зони під контролем РФ, де діяльність українських органів влади неможлива



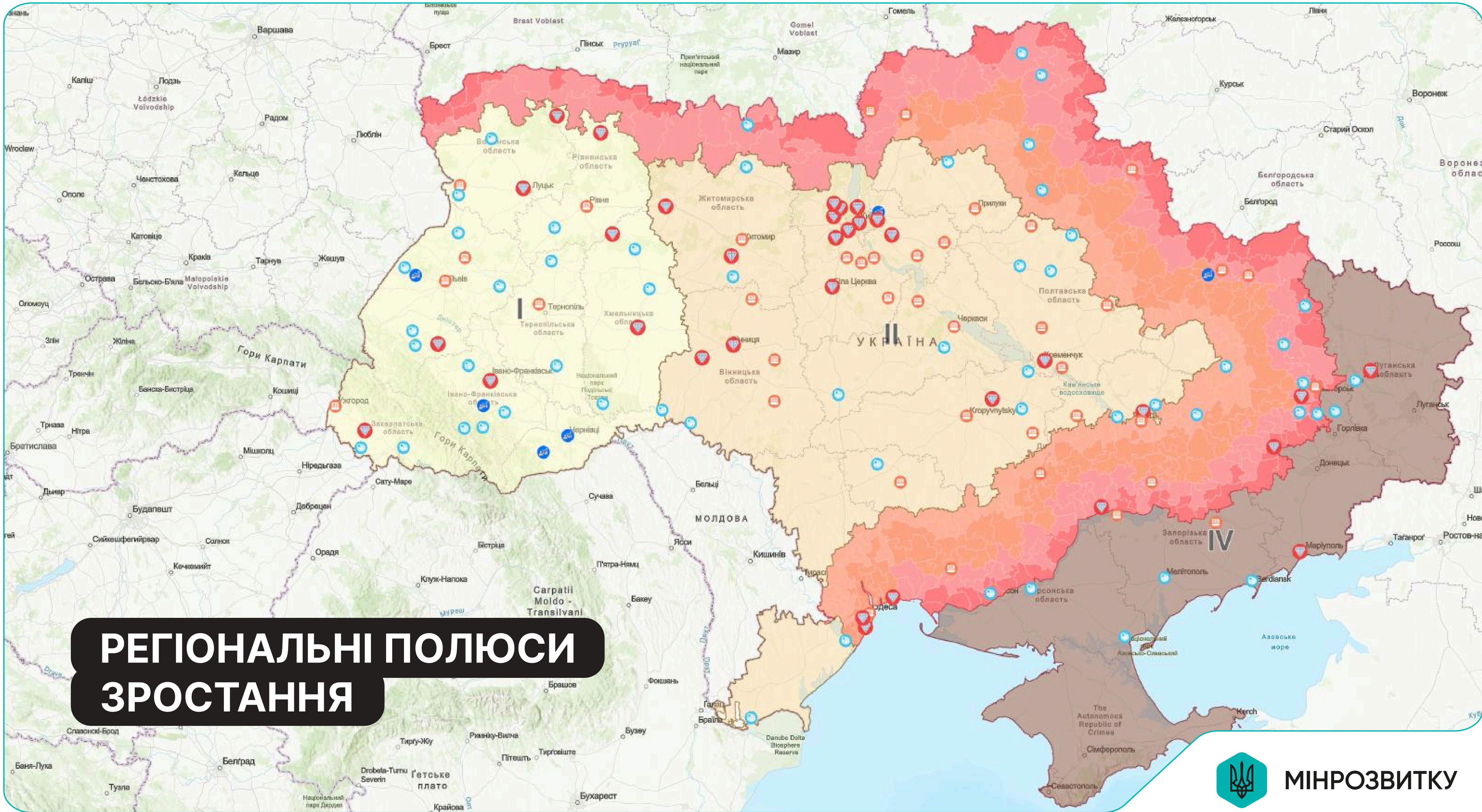


ФУНКЦІОНАЛЬНІ ТИПИ ТЕРИТОРІЙ

ТЕРИТОРІЇ ВІДНОВЛЕННЯ




МІНРОЗВИТКУ



МІНРОЗВИТКУ

ФУНКЦІОНАЛЬНІ ТИПИ ТЕРИТОРІЙ

ТЕРИТОРІЇ З ОСОБЛИВИМИ УМОВАМИ ДЛЯ РОЗВИТКУ



Прикордонні території у несприятливих умовах



Монофункціональні території, справедливої трансформації (старопромислові)



Території, які мають демографічну кризу



Території, які мають природні обмеження для розвитку



Території із низьким рівнем соціально-економічного розвитку



Території техногенних катастроф



ОКРЕМІ ТИПИ ТЕРИТОРІЇ, ЩО ВИМАГАЮТЬ ОКРЕМОГО ФОКУСУ



Міські агломерації




Сільські території



Транскордонного
співробітництва



Природоохоронні
території



Прибережні
території морів





МІНРОЗВИТКУ

ТЕРИТОРІАЛЬНО-ОРІЄНТОВАНИЙ ПІДХІД У РОЗРОБЦІ СТРАТЕГІЙ

ДСРР

відображає загальнодержавний рівень та містить пул унікальних дороговказів (цілей та пріоритетів) для кожного макрорегіону та ФТТ та містить пул унікальних дороговказів (цілей та пріоритетів) для кожного макрорегіону та ФТТ

РЕГІОНАЛЬНІ СТРАТЕГІЇ

враховують загальнодержавний рівень, мають унікальні пріоритети згідно макрорегіону, ФТТ, громад та власних стратегічних цілей

СТРАТЕГІЇ РОЗВИТКУ ТЕРИТОРІАЛЬНИХ ГРОМАД

враховують регіональний рівень, мають унікальні пріоритети згідно ФТТ та власних стратегічних цілей



ЯКІ ЦЕ МОЖУТЬ БУТИ УНІКАЛЬНІ ПРІОРИТЕТИ-ДОРОГОВКАЗИ

ЗАГАЛЬНОДЕРЖАВНИЙ РІВЕНЬ (ДСРР):

- Створення безпечових умов для проживання та повернення громадян України в регіони та громади
- Реалізація стратегічного курсу держави на набуття повноправного членства України в ЄС
- Забезпечення відбудови руйнувань війни за принципом "Build Back Better"
- Довгострокова стійкість держави, регіонів та громад
- Конкурентоспроможність і динамічний економічний розвиток з урахуванням Цілей сталого розвитку та необхідності досягнення кліматичної нейтральності не пізніше 2060 року
- Розвиток людського капіталу
- Національна згуртованість
- Інституційна спроможність та ефективне багаторівневе врядування

Кожен з них має власні компоненти, що конкретизують зміст пріоритету.
На рівнях макрорегіонів та ФТТ компоненти пріоритетів уточнюються і конкретизуються.



РЕАЛІЗАЦІЯ СТРАТЕГІЙ ТА МОНІТОРИНГ

- ДСРР визначає базовий набір індикаторів, що вимірює стан реалізації ДСРР і регіональний розвиток країни в цілому
- Кожен макрорегіон, та ФТТ можуть мати додаткові індикатори
- Регіони і громади мають базовий набір і додаткові індикатори, відповідно до завдань конкретної стратегії.
- Держава володіє достовірною інформацією про стан реалізації стратегій, а регіони та громади чітко бачать свою роль у загальнодержавному процесі

